区カルテ　　中央地区

○公共施設

・消防関係、救急・防災関係機関

平成25年度修正

消防署・消防出張所	なし	消防団詰所	なし
防火水槽（100m³以上）	１箇所（市役所駐車場内）		
警察署・交番・駐在所	なし		
医療機関	２箇所　（救急病院　なし）		
公的施設	市役所、中央図書館、中央公民館、のぞみ集会所、保健センター、精神障害者地域生活支援センター　ウエルカム、社会福祉協議会		
幼稚園・保育園・学校	テマリ保育園、都立東大和高校		
備蓄倉庫・備蓄コンテナ	２箇所（市役所地下備蓄庫、市役所総務部倉庫）		
災害対策用指定井戸	なし		
給水拠点	なし		
防災行政無線（固定系）	１箇所		
災害時ヘリポート	なし		

・避難所/避難施設

広域避難場所	なし
一時避難場所	都立東大和高校
避難所（収容人数）	都立東大和高校（968）、中央公民館（579）
二次避難所	なし
公園（1,000m²）以上	なし

○地域危険度

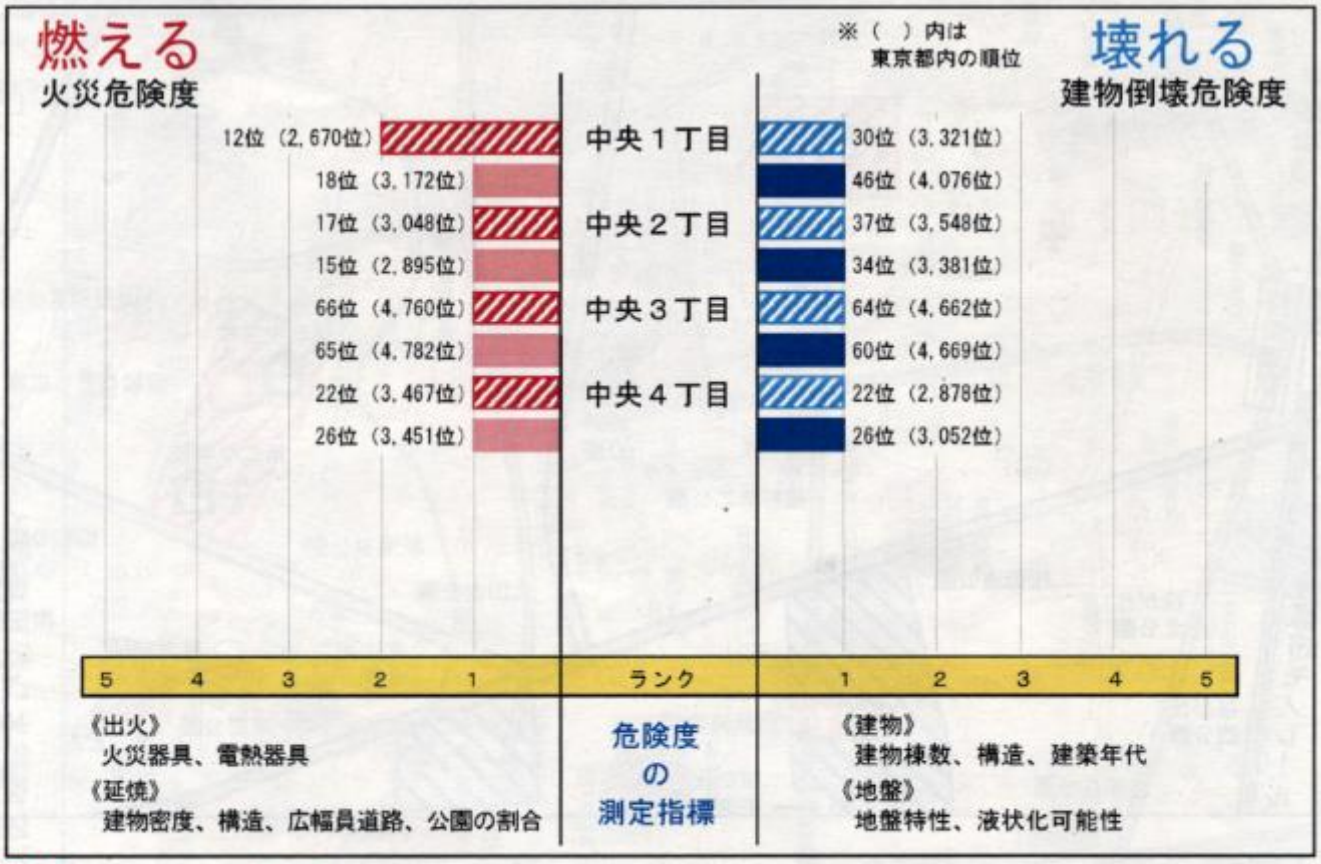

火災危険度　※　は「災害時活動困難度を考慮した火災危険度」（火災が発生した建物の消火や救助活動に関わる危険度）

建物倒壊危険度　※　は「災害時活動困難度を考慮した建物倒壊危険度」（倒壊した建物からの避難や救助活動に関わる危険度）

防災地

○位置図

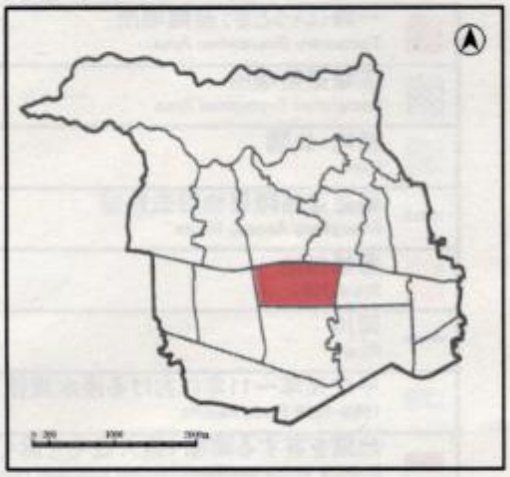

○自然環境

○社会環境

※小数点以下／小数点第一位以下の四捨五入により合計が合わないことがある。

人口動態（人）

	男性	女性
総人口	2,219	2,128
0～4歳	101	102
5～14歳	222	205
15～64歳	1,465	1,366
65～84歳	411	408
85歳以上	20	47
人口密度	8,474（人/km²）	
総世帯数	1,796	
高齢化率	20.4%	

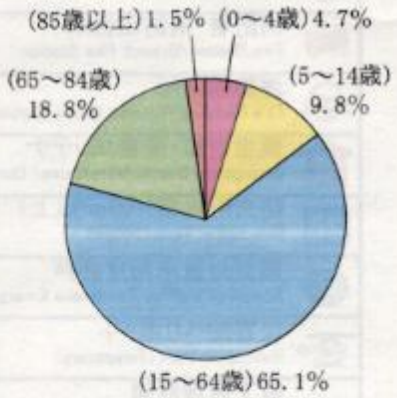

年齢別人口割合（平成25年11月30日時点）

建物現況（棟）

木造（～1949）	3	非木造	220
木造（1950～1979）	269		
木造（1980～）	818	合計	1,310

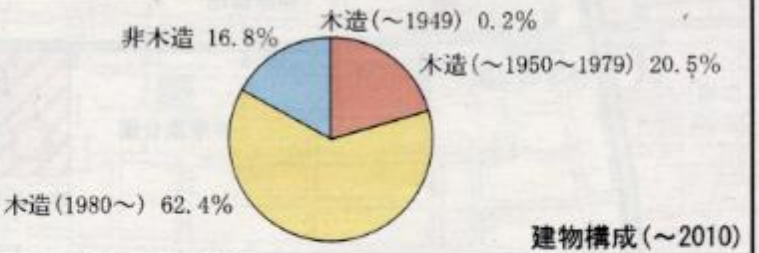

建物構成（～2010）

土地利用（ha）

地区総面積			51.3
公共用地	5.4	農業用地	5.1
住宅用地	18.5	森林水面等	0
商業用地	5.5	道路・鉄道	10.2
工業用地	1.5	公園等野外利用	5.0

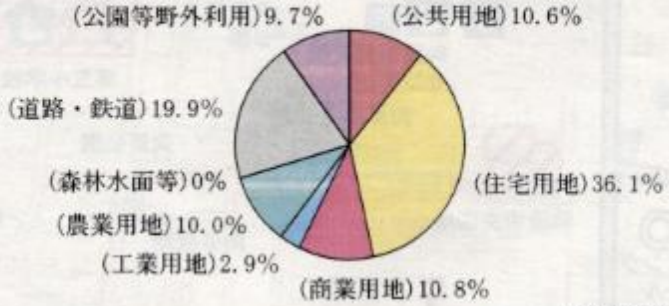

土地利用割合

○防災上の課題

・建物倒壊危険度は全丁目で１と倒壊の危険性は相対的に低いが、火災危険度は１丁目で２となっている。

○防災区域および防災環境マップ

中央地区

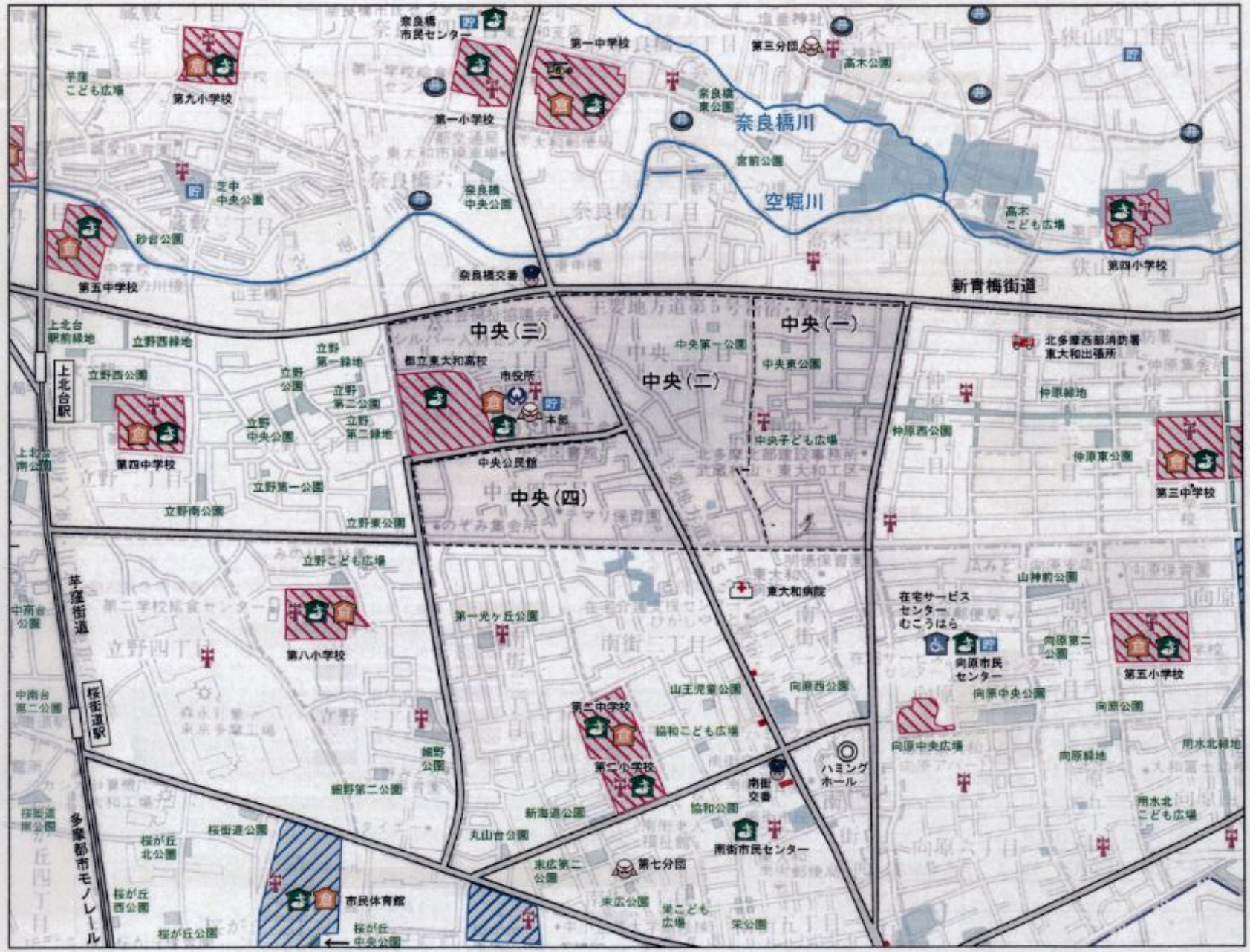

凡　例 Legend

- 一時(いっとき)避難場所 Temporary Evacuation Area
- 広域避難場所 Designated Evacuation Area
- 緑地・公園 Park
- 緊急道路障害物除去路線 Emergency Access Route
- 急傾斜地 Steep Hill
- 河川 River
- 平成元年～11年における浸水実績 1989~1999 Flood Results
- 地階を有する建物(個人住宅を除く) Building with a basement (except individual residence)
- ボランティア活動拠点 Volunteer Work Base
- 避難所 Shelter
- 二次避難所 Handicapped Shelter
- 救急病院 Emergency Hospital
- 給水拠点 Water Supply Base
- 防災行政無線(固定系) Emergency Loudspeaker
- 市役所(災害対策本部) City Hall
- 警察署 Police Station
- 交番・駐在所 Koban (Police Box)
- 消防署・消防出張所 Fire Station/Branch Fire Station
- 消防団詰所 Fire Fighting Reserve Corps Station
- 備蓄倉庫・備蓄コンテナ Emergency Supply Warehouse/ Container
- 防災貯水槽(100m³以上) Fire Water Tank (100m³)
- 震災対策用指定井戸 Specified Well for Earsquake Emergency Use
- 災害時ヘリポート Helicopter Port (Temporary)
- 町丁目境界線 Cho-Cho-moku Boundary
- 市境界線 Municipal Boundary

※地階を有する建物は、平成8・9年の都市計画課の調査による。

1:8,000

0 50 100 200 300 400 500m 1,000m