第１０回　３４歩く会

平成２４年１０月１３日（土）

野火止用水から水道道路へ

東大和市駅から花小金井へ

集合場所；　東大和市駅

歩行コース；　(ト)はトイレ

東大和市駅(ト)→野火止用水→こなら橋→九道の辻(ト)→八坂駅(ト)→多摩湖自転車道→
10:00　　10:30　　11:00

→萩山駅→小平霊園(ト)（昼食)→(ヤマザキ製パン)→東京ガス資料館(ト)→
11:20　11:40　12:30　12:00　13:00　13:30　14:30

→小平ふるさと村→ たけのこ公園(ト)→花小金井駅→(西武線)→東大和市駅
15:00　15:15　15:30　16:00　16:30

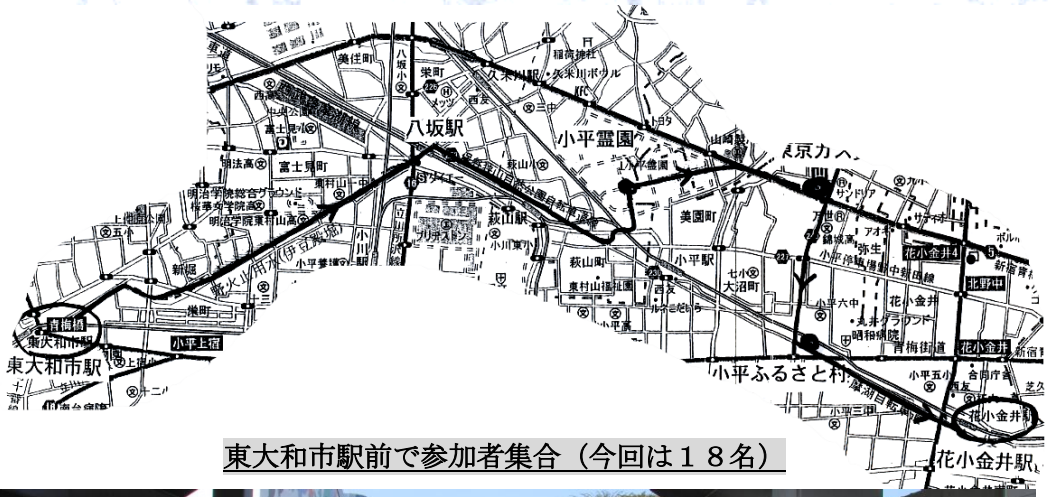

東大和市駅前で参加者集合（今回は１８名）

東大和市駅前を出発

野火止め用水の流れが現れた

雑木林の道を歩く



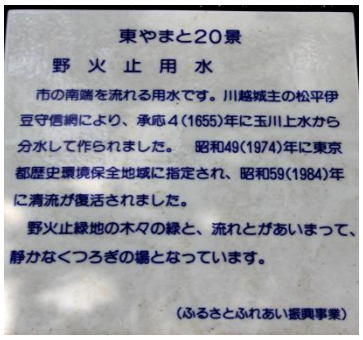

東やまと20景

野　火　止　用　水

市の南端を流れる用水です。川越城主の松平伊豆守信綱により、承応4(1655)年に玉川上水から分水して作られました。　昭和49(1974)年に東京都歴史環境保全地域に指定され、昭和59(1984)年に清流が復活されました。

野火止緑地の木々の緑と、流れとがあいまって、静かなくつろぎの場となっています。

(ふるさとふれあい振興事業)



ライシャワー館の由来

明治学院名誉学院長　武藤富男

明治学院内のライシャワー館前で

仲宿公園で休憩（AM11.00）

AM11.25 九道の辻公園を通過

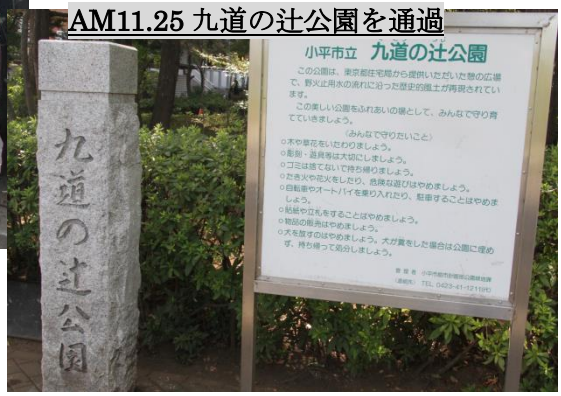

多摩湖水道道路の道端に咲いていたコスモス

小平霊園の休憩所到着（12.05）

この休憩所で昼食開始

小平霊園内で

東京ガス資料館に到着(13.30)

休憩及び館内見学

ストリートミュージック in ガスミュージアム見学