

### 3.1.3.1 7ヶ年間の測定結果(付表1～付表17)

平成23年07月～平成30年03月14日迄の17か所の全測定結果は付表1～付表17の通りです。

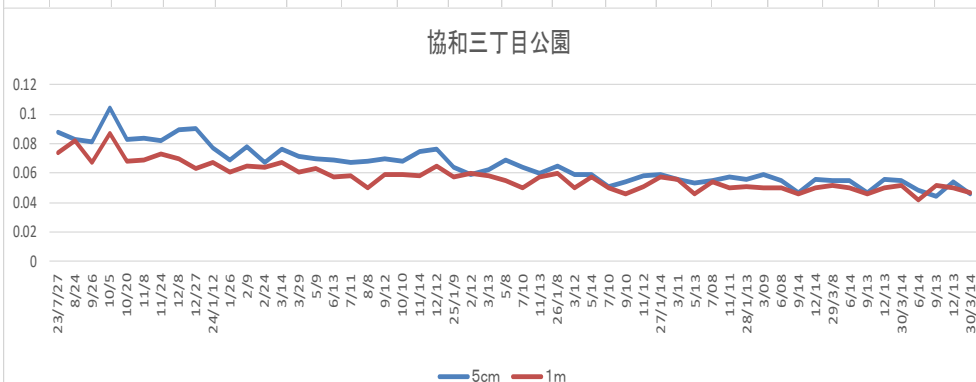
1 協和三丁目公園																							
付表1																							
単位: $\mu\text{Sv/h}$																							
高さ	23/7/27	8/24	9/26	10/5	10/20	11/8	11/24	12/8	12/27	4/1/12	1/26	2/9	2/24	3/14	3/29	5/9	6/13	7/11	8/8	9/12	10/10	11/14	12/12
5cm	0.088	0.083	0.081	0.104	0.083	0.084	0.082	0.089	0.090	0.077	0.069	0.078	0.067	0.076	0.071	0.070	0.069	0.067	0.068	0.070	0.068	0.075	0.076
1m	0.074	0.082	0.067	0.087	0.068	0.069	0.073	0.070	0.063	0.067	0.061	0.065	0.064	0.067	0.061	0.063	0.057	0.058	0.050	0.059	0.059	0.058	0.065

付表2																							
単位: $\mu\text{Sv/h}$																							
高さ	25/1/9	2/12	3/13	5/8	7/10	11/13	26/1/8	3/12	5/14	7/10	9/10	11/12	27/1/14	3/11	5/13	7/08	11/11	28/1/13	3/09	6/08	9/14	12/14	29/3/8
5cm	0.064	0.059	0.062	0.069	0.064	0.060	0.065	0.059	0.059	0.051	0.054	0.058	0.059	0.056	0.053	0.055	0.057	0.056	0.059	0.055	0.047	0.056	0.055
1m	0.057	0.060	0.058	0.055	0.050	0.057	0.060	0.050	0.057	0.050	0.046	0.051	0.057	0.056	0.046	0.054	0.050	0.051	0.050	0.050	0.046	0.050	0.052

付表3				
単位: $\mu\text{Sv/h}$				
高さ	29/8/14	9/13	12/13	30/3/14
5cm	0.048	0.044	0.054	0.046
1m	0.042	0.052	0.050	0.047



協和三丁目公園			
単位: $\mu\text{Sv/h}$			
測定高さ	測定日	放射線量	
		23/7/27	30/3/14
5cm	0.088	0.046	47.73%
1m	0.074	0.047	36.49%

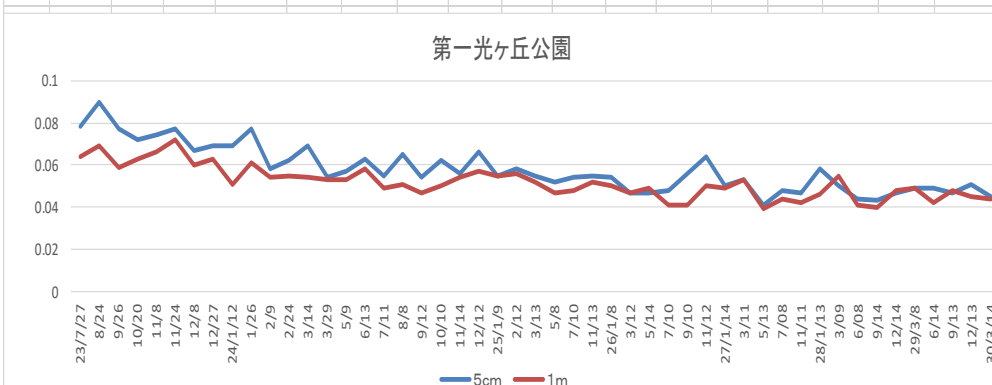
2 第一光ヶ丘公園																							
付表2																							
単位: $\mu\text{Sv/h}$																							
高さ	23/7/27	8/24	9/26	10/20	11/8	11/24	12/8	12/27	4/1/12	1/26	2/9	2/24	3/14	3/29	5/9	6/13	7/11	8/8	9/12	10/10	11/14	12/12	25/1/9
5cm	0.078	0.090	0.077	0.072	0.074	0.077	0.067	0.069	0.069	0.077	0.058	0.062	0.069	0.054	0.057	0.063	0.055	0.065	0.054	0.062	0.056	0.066	0.055
1m	0.064	0.069	0.059	0.063	0.066	0.072	0.060	0.063	0.051	0.061	0.054	0.055	0.054	0.053	0.053	0.058	0.049	0.051	0.047	0.050	0.054	0.057	0.055

付表3																							
単位: $\mu\text{Sv/h}$																							
高さ	25/1/9	2/12	3/13	5/8	7/10	11/13	26/1/8	3/12	5/14	7/10	9/10	11/12	27/1/14	3/11	5/13	7/08	11/11	28/1/13	3/09	6/08	9/14	12/14	29/3/8
5cm	0.055	0.058	0.055	0.052	0.054	0.055	0.054	0.047	0.047	0.048	0.056	0.064	0.050	0.053	0.041	0.048	0.047	0.058	0.050	0.044	0.043	0.047	0.049
1m	0.055	0.056	0.052	0.047	0.048	0.052	0.050	0.047	0.049	0.041	0.041	0.050	0.049	0.053	0.039	0.044	0.042	0.046	0.055	0.041	0.040	0.048	0.049

付表4				
単位: $\mu\text{Sv/h}$				
高さ	29/8/14	9/13	12/13	30/3/14
5cm	0.049	0.047	0.051	0.045
1m	0.042	0.048	0.045	0.044



第一光ヶ丘公園			
単位: $\mu\text{Sv/h}$			
測定高さ	測定日	放射線量	
		23/7/27	30/3/14
5cm	0.078	0.045	42.31%
1m	0.064	0.044	31.25%

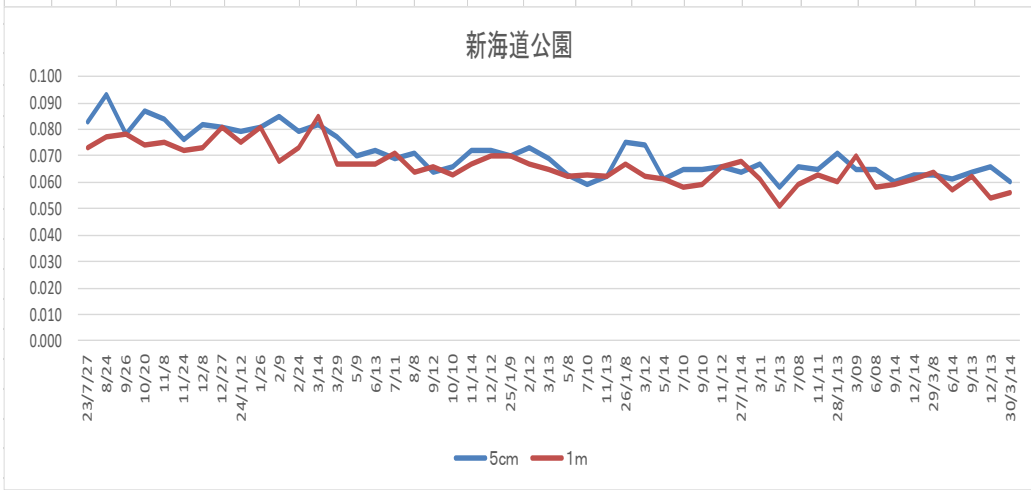
3 新海道公園																							
付表3																							
単位: $\mu\text{Sv/h}$																							
高さ	23/7/27	8/24	9/26	10/20	11/8	11/24	12/8	12/27	4/1/12	11/26	2/9	2/24	3/14	3/29	5/9	6/13	7/11	8/8	9/12	10/10	11/14	12/12	25/1/9
5cm	0.083	0.093	0.078	0.087	0.084	0.076	0.082	0.081	0.079	0.081	0.085	0.079	0.082	0.077	0.070	0.072	0.069	0.071	0.064	0.066	0.072	0.072	0.070
1m	0.073	0.077	0.078	0.074	0.075	0.072	0.073	0.081	0.075	0.081	0.068	0.073	0.085	0.067	0.067	0.067	0.071	0.064	0.066	0.063	0.067	0.070	0.070

高さ	25/1/9	2/12	3/13	5/8	7/10	11/13	26/1/8	3/12	5/14	7/10	9/10	11/12	27/1/14	3/11	5/13	7/08	11/11	28/1/13	3/09	6/08	9/14	12/14	29/3/8
5cm	0.070	0.073	0.069	0.063	0.059	0.062	0.075	0.074	0.061	0.065	0.065	0.066	0.064	0.067	0.058	0.066	0.065	0.071	0.065	0.065	0.060	0.063	0.063
1m	0.070	0.067	0.065	0.062	0.063	0.062	0.067	0.062	0.061	0.058	0.059	0.066	0.068	0.061	0.051	0.059	0.063	0.060	0.070	0.058	0.059	0.061	0.064

高さ	29/8/14	9/13	12/13	30/3/14
5cm	0.061	0.064	0.066	0.060
1m	0.057	0.062	0.054	0.056



新海道公園		
単位: $\mu\text{Sv/h}$		
測定高さ	測定日	放射線量
	23/7/27	30/3/14
		減少比率
5cm	0.083	0.060
1m	0.073	0.056

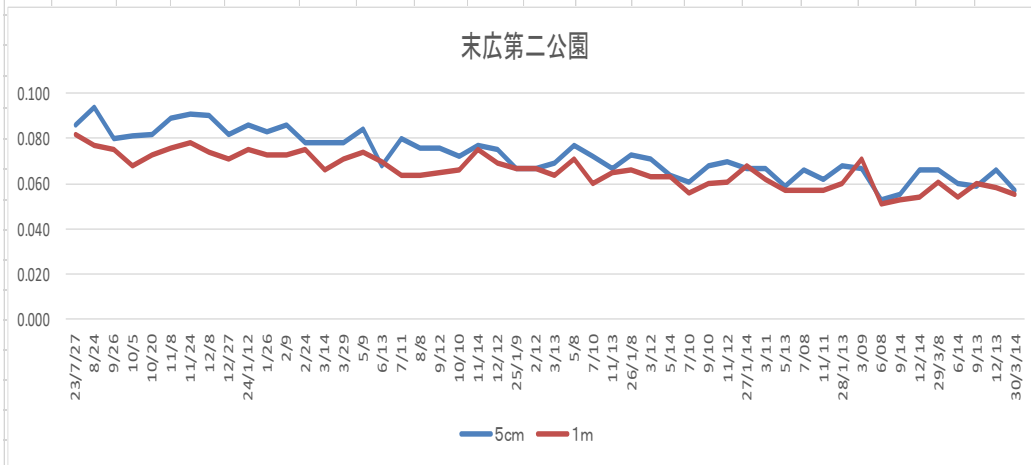
4 末広第二公園(末広二丁目自治会)																							
付表4																							
単位: $\mu\text{Sv/h}$																							
高さ	23/7/27	8/24	9/26	10/5	10/20	11/8	11/24	12/8	12/27	4/1/12	1/26	2/9	2/24	3/14	3/29	5/9	6/13	7/11	8/8	9/12	10/10	11/14	12/12
5cm	0.086	0.094	0.080	0.081	0.082	0.089	0.091	0.090	0.082	0.086	0.083	0.086	0.078	0.078	0.078	0.084	0.068	0.080	0.076	0.076	0.072	0.077	0.075
1m	0.082	0.077	0.075	0.068	0.073	0.076	0.078	0.074	0.071	0.075	0.073	0.073	0.075	0.066	0.071	0.074	0.070	0.064	0.064	0.065	0.066	0.075	0.069

高さ	25/1/9	2/12	3/13	5/8	7/10	11/13	26/1/8	3/12	5/14	7/10	9/10	11/12	27/1/14	3/11	5/13	7/08	11/11	28/1/13	3/09	6/08	9/14	12/14	29/3/8
5cm	0.067	0.067	0.069	0.077	0.072	0.067	0.073	0.071	0.064	0.061	0.068	0.070	0.067	0.067	0.059	0.066	0.062	0.068	0.067	0.053	0.055	0.066	0.066
1m	0.067	0.067	0.064	0.071	0.060	0.065	0.066	0.063	0.063	0.056	0.060	0.061	0.068	0.062	0.057	0.057	0.057	0.060	0.071	0.051	0.053	0.054	0.061

高さ	29/8/14	9/13	12/13	30/3/14
5cm	0.060	0.059	0.066	0.057
1m	0.054	0.060	0.058	0.055



末広第二公園(末広二丁目自治会)		
単位: $\mu\text{Sv/h}$		
測定高さ	測定日	放射線量
	23/7/27	30/3/14
		減少比率
5cm	0.086	0.057
1m	0.082	0.055

5 末広児童公園(末広一丁目自治会)

付表5

単位:  $\mu\text{Sv/h}$

高さ	23/7/27	8/24	9/26	10/20	11/8	11/24	12/8	12/27	4/1/14	1/26	2/9	2/24	3/14	3/29	5/9	6/13	7/11	8/8	9/12	10/10	11/14	12/12	25/1/9
5cm	0.082	0.074	0.079	0.079	0.080	0.077	0.089	0.084	0.070	0.073	0.069	0.070	0.071	0.066	0.072	0.087	0.087	0.062	0.062	0.071	0.070	0.070	0.061
1m	0.071	0.070	0.069	0.066	0.071	0.070	0.069	0.066	0.063	0.058	0.070	0.065	0.066	0.055	0.064	0.074	0.087	0.060	0.058	0.060	0.068	0.068	0.064

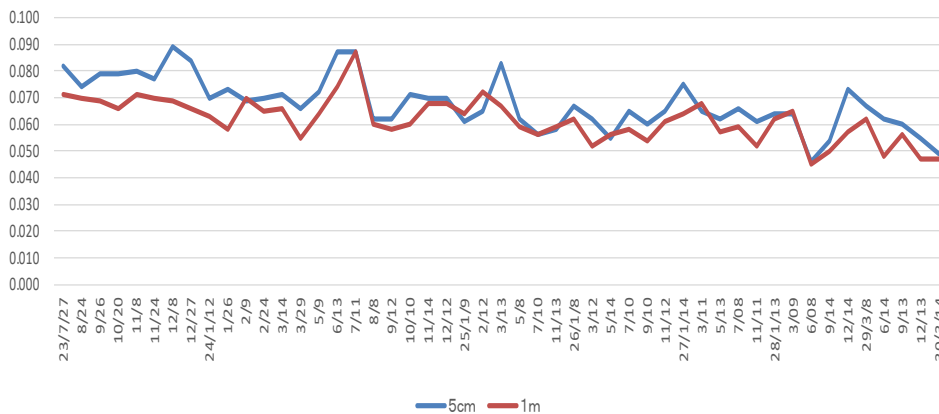
  

高さ	25/1/9	2/12	3/13	5/8	7/10	11/13	26/1/8	3/12	5/14	7/10	9/10	11/12	27/1/14	3/11	5/13	7/08	11/11	28/1/13	3/09	6/08	9/14	12/14	29/3/8
5cm	0.061	0.065	0.083	0.062	0.056	0.058	0.067	0.062	0.055	0.065	0.060	0.065	0.075	0.065	0.062	0.066	0.061	0.064	0.064	0.046	0.054	0.073	0.067
1m	0.064	0.072	0.067	0.059	0.056	0.059	0.062	0.052	0.056	0.058	0.054	0.061	0.064	0.068	0.057	0.059	0.052	0.062	0.065	0.045	0.050	0.057	0.062

高さ	29/6/14	9/13	12/13	30/3/14
5cm	0.062	0.060	0.055	0.049
1m	0.048	0.056	0.047	0.047

末広児童公園



末広児童公園(末広一丁目自治会)  
単位:  $\mu\text{Sv/h}$

測定高さ	測定日		放射線量 減少比率
	23/7/27	30/3/14	
5cm	0.082	0.049	40.24%
1m	0.071	0.047	33.80%

6 栄こどもひろば(栄二丁目自治会)

付表6

単位:  $\mu\text{Sv/h}$

高さ	23/7/27	8/24	9/26	10/5	10/20	11/8	11/24	12/8	12/27	4/1/14	1/26	2/9	2/24	3/14	3/29	5/9	6/13	7/11	8/8	9/12	10/10	11/14	12/12
5cm	0.062	0.066	0.084	0.079	0.063	0.062	0.060	0.071	0.066	0.054	0.071	0.064	0.066	0.057	0.066	0.060	0.054	0.080	0.057	0.050	0.054	0.061	0.067
1m	0.065	0.064	0.067	0.064	0.063	0.058	0.062	0.064	0.056	0.056	0.058	0.058	0.055	0.061	0.055	0.057	0.054	0.052	0.054	0.051	0.051	0.054	0.059

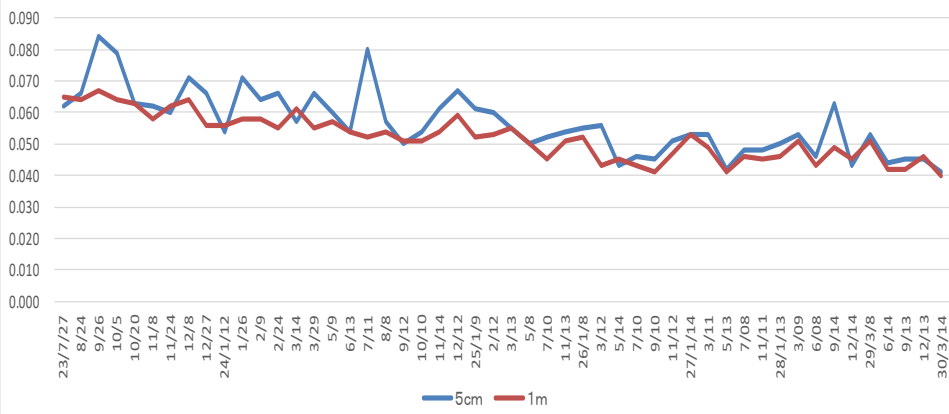
  

高さ	25/1/9	2/12	3/13	5/8	7/10	11/13	26/1/8	3/12	5/14	7/10	9/10	11/12	27/1/14	3/11	5/13	7/08	11/11	28/1/13	3/09	6/08	9/14	12/14	29/3/8
5cm	0.061	0.060	0.055	0.050	0.052	0.054	0.055	0.056	0.043	0.046	0.045	0.051	0.053	0.053	0.042	0.048	0.048	0.050	0.053	0.046	0.063	0.043	0.053
1m	0.052	0.053	0.055	0.050	0.045	0.051	0.052	0.043	0.045	0.043	0.041	0.047	0.053	0.049	0.041	0.046	0.045	0.046	0.051	0.043	0.049	0.045	0.051

高さ	29/6/14	9/13	12/13	30/3/14
5cm	0.044	0.045	0.045	0.041
1m	0.042	0.042	0.046	0.040

栄こどもひろば



栄こどもひろば(栄二丁目自治会)  
単位:  $\mu\text{Sv/h}$

測定高さ	測定日		放射線量 減少比率
	23/7/27	30/3/14	
5cm	0.062	0.041	33.87%
1m	0.065	0.040	38.46%

7 桜みらい公園(オーベルグランディオ北側)

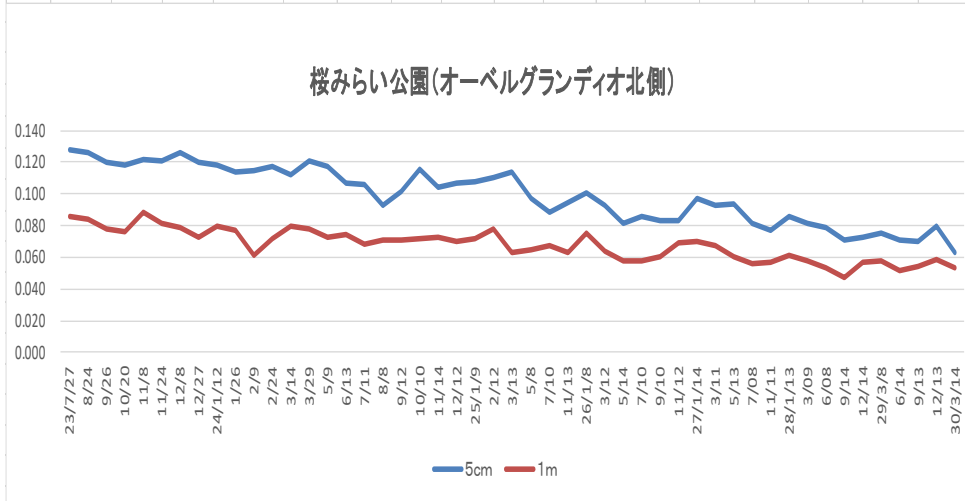
付表7

単位:  $\mu\text{Sv/h}$

高さ	23/7/27	8/24	9/26	10/20	11/8	11/24	12/8	12/27	4/1/12	1/26	2/9	2/24	3/14	3/29	5/9	6/13	7/11	8/8	9/12	10/10	11/14	12/12	25/1/9
5cm	0.128	0.126	0.120	0.118	0.122	0.121	0.126	0.120	0.118	0.114	0.115	0.117	0.112	0.121	0.117	0.107	0.106	0.093	0.102	0.116	0.104	0.107	0.108
1m	0.086	0.084	0.078	0.076	0.088	0.081	0.079	0.073	0.080	0.077	0.061	0.072	0.080	0.078	0.073	0.074	0.068	0.071	0.071	0.072	0.073	0.070	0.072

高さ	25/1/9	2/12	3/13	5/8	7/10	11/13	26/1/8	3/12	5/14	7/10	9/10	11/12	27/1/14	3/11	5/13	7/08	11/11	28/1/13	3/09	6/08	9/14	12/14	29/3/8
5cm	0.108	0.110	0.114	0.097	0.088	0.095	0.101	0.093	0.081	0.086	0.083	0.083	0.097	0.093	0.094	0.081	0.077	0.086	0.081	0.079	0.071	0.073	0.075
1m	0.072	0.078	0.063	0.065	0.067	0.063	0.075	0.064	0.058	0.058	0.060	0.069	0.070	0.067	0.060	0.056	0.057	0.061	0.058	0.053	0.047	0.057	0.058

高さ	29/6/14	9/13	12/13	30/3/14
5cm	0.071	0.070	0.080	0.063
1m	0.052	0.054	0.059	0.053



桜みらい公園(オーベルグランディオ北側)  
単位:  $\mu\text{Sv/h}$

測定高さ	測定日		放射線量 減少比率
	23/7/27	30/3/14	
5cm	0.128	0.063	50.78%
1m	0.086	0.053	38.37%

8 ハンカチの木公園(プラウド地区自治会)

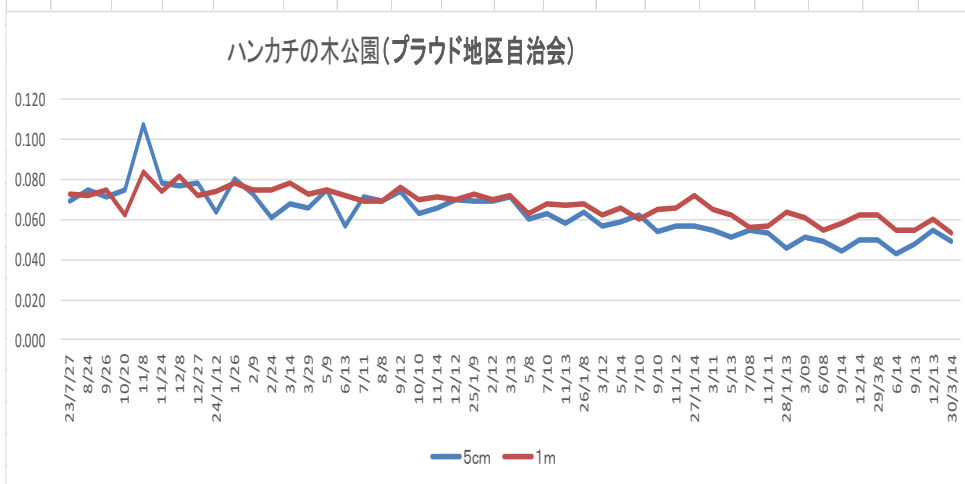
付表8

単位:  $\mu\text{Sv/h}$

高さ	23/7/27	8/24	9/26	10/20	11/8	11/24	12/8	12/27	4/1/12	1/26	2/9	2/24	3/14	3/29	5/9	6/13	7/11	8/8	9/12	10/10	11/14	12/12	25/1/9
5cm	0.069	0.075	0.071	0.075	0.107	0.078	0.077	0.078	0.064	0.080	0.073	0.061	0.068	0.066	0.075	0.057	0.071	0.069	0.074	0.063	0.066	0.070	0.069
1m	0.073	0.072	0.075	0.062	0.084	0.074	0.082	0.072	0.074	0.078	0.075	0.075	0.078	0.073	0.075	0.072	0.069	0.069	0.076	0.070	0.071	0.070	0.073

高さ	25/1/9	2/12	3/13	5/8	7/10	11/13	26/1/8	3/12	5/14	7/10	9/10	11/12	27/1/14	3/11	5/13	7/08	11/11	28/1/13	3/09	6/08	9/14	12/14	29/3/8
5cm	0.069	0.069	0.071	0.060	0.063	0.058	0.064	0.057	0.059	0.062	0.054	0.057	0.057	0.055	0.051	0.055	0.053	0.046	0.051	0.049	0.044	0.050	0.050
1m	0.073	0.070	0.072	0.063	0.068	0.067	0.068	0.062	0.066	0.060	0.065	0.066	0.072	0.065	0.062	0.056	0.057	0.064	0.061	0.055	0.058	0.062	0.062

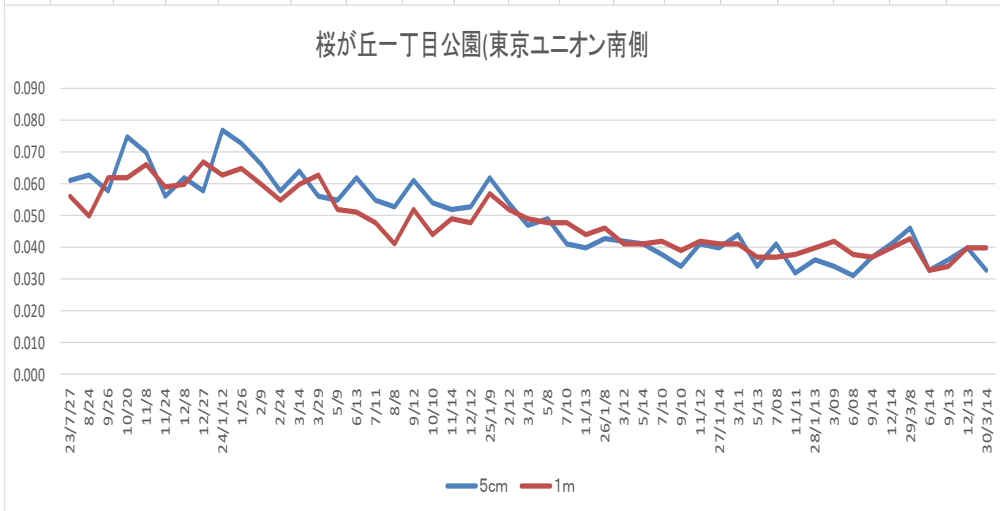
高さ	29/6/14	9/13	12/13	30/3/14
5cm	0.043	0.048	0.055	0.049
1m	0.055	0.055	0.060	0.053



ハンカチの木公園(プラウド地区自治会)  
単位:  $\mu\text{Sv/h}$

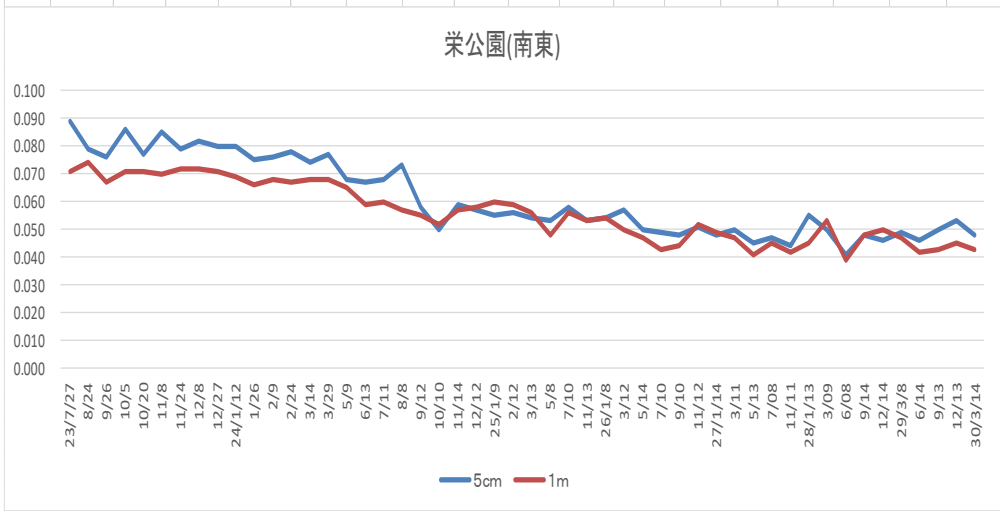
測定高さ	測定日		放射線量 減少比率
	23/7/27	30/3/14	
5cm	0.069	0.049	28.99%
1m	0.073	0.053	27.40%

9 桜が丘一丁目公園(東京ユニオン南側)																							
付表9																							
単位: $\mu\text{Sv/h}$																							
高さ	23/7/27	8/24	9/26	10/20	11/8	11/24	12/8	12/27	4/1/12	1/26	2/9	2/24	3/14	3/29	5/9	6/13	7/11	8/8	9/12	10/10	11/14	12/12	25/1/9
5cm	0.061	0.063	0.058	0.075	0.070	0.056	0.062	0.058	0.077	0.073	0.066	0.058	0.064	0.056	0.055	0.062	0.055	0.053	0.061	0.054	0.052	0.053	0.062
1m	0.056	0.050	0.062	0.062	0.066	0.059	0.060	0.067	0.063	0.065	0.060	0.055	0.060	0.063	0.052	0.051	0.048	0.041	0.052	0.044	0.049	0.048	0.057
高さ	25/1/9	2/12	3/13	5/8	7/10	11/13	26/1/8	3/12	5/14	7/10	9/10	11/12	27/1/14	3/11	5/13	7/08	11/11	28/1/13	3/09	6/08	9/14	12/14	29/3/8
5cm	0.062	0.054	0.047	0.049	0.041	0.040	0.043	0.042	0.041	0.038	0.034	0.041	0.040	0.044	0.034	0.041	0.032	0.036	0.034	0.031	0.037	0.041	0.046
1m	0.057	0.052	0.049	0.048	0.048	0.044	0.046	0.041	0.041	0.042	0.039	0.042	0.041	0.041	0.037	0.037	0.038	0.040	0.042	0.038	0.037	0.040	0.043
高さ	29/8/14	9/13	12/13	30/3/14																			
5cm	0.033	0.036	0.040	0.033																			
1m	0.033	0.034	0.040	0.040																			



桜が丘一丁目公園(東京ユニオン)			
単位: $\mu\text{Sv/h}$			
測定高さ	測定日	放射線量	減少比率
	23/7/27	30/3/14	
5cm	0.061	0.033	45.90%
1m	0.056	0.040	28.57%

10 栄公園(南東)																							
付表10																							
単位: $\mu\text{Sv/h}$																							
高さ	23/7/27	8/24	9/26	10/5	10/20	11/8	11/24	12/8	12/27	24/1/12	1/26	2/9	2/24	3/14	3/29	5/9	6/13	7/11	8/8	9/12	10/10	11/14	12/12
5cm	0.089	0.079	0.076	0.086	0.077	0.085	0.079	0.082	0.080	0.080	0.075	0.076	0.078	0.074	0.077	0.068	0.067	0.068	0.073	0.058	0.050	0.059	0.057
1m	0.071	0.074	0.067	0.071	0.071	0.070	0.072	0.072	0.071	0.069	0.066	0.068	0.067	0.068	0.068	0.065	0.059	0.060	0.057	0.055	0.052	0.057	0.058
高さ	25/1/9	2/12	3/13	5/8	7/10	11/13	26/1/8	3/12	5/14	7/10	9/10	11/12	27/1/14	3/11	5/13	7/08	11/11	28/1/13	3/09	6/08	9/14	12/14	29/3/8
5cm	0.055	0.056	0.054	0.053	0.058	0.053	0.054	0.057	0.050	0.049	0.048	0.051	0.048	0.050	0.045	0.047	0.044	0.055	0.050	0.041	0.048	0.046	0.049
1m	0.060	0.059	0.056	0.048	0.056	0.053	0.054	0.050	0.047	0.043	0.044	0.052	0.049	0.047	0.041	0.045	0.042	0.045	0.053	0.039	0.048	0.050	0.047
高さ	29/8/14	9/13	12/13	30/3/14																			
5cm	0.046	0.050	0.053	0.048																			
1m	0.042	0.043	0.045	0.043																			



栄公園(南東)			
単位: $\mu\text{Sv/h}$			
測定高さ	測定日	放射線量	減少比率
	23/7/27	30/3/14	
5cm	0.089	0.048	46.07%
1m	0.071	0.043	39.44%

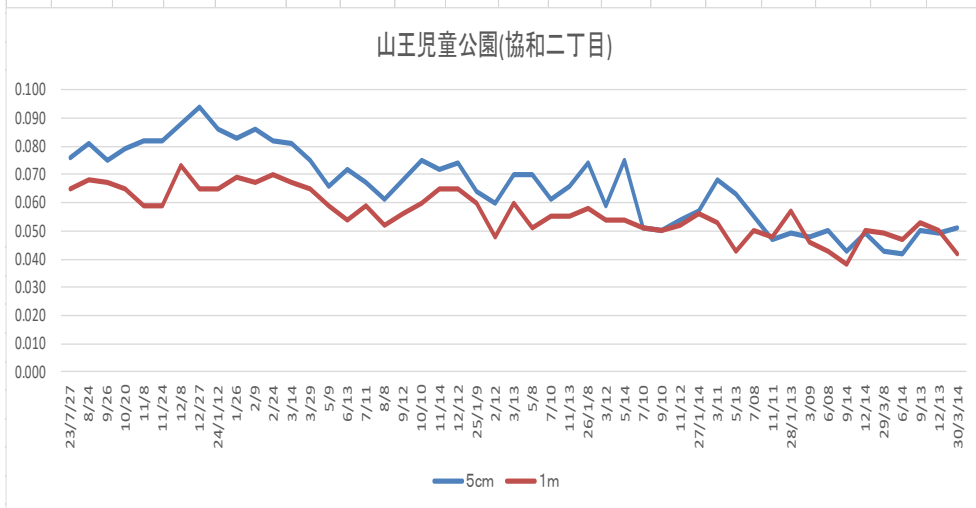
11 山王児童公園(協和二丁目)																							
付表11																							
単位: $\mu\text{Sv/h}$																							
高さ	23/7/27	8/24	9/26	10/20	11/8	11/24	12/8	12/27	4/1/14	1/26	2/9	2/24	3/14	3/29	5/9	6/13	7/11	8/8	9/12	10/10	11/14	12/12	25/1/9
5cm	0.076	0.081	0.075	0.079	0.082	0.082	0.088	0.094	0.086	0.083	0.086	0.082	0.081	0.075	0.066	0.072	0.067	0.061	0.068	0.075	0.072	0.074	0.064
1m	0.065	0.068	0.067	0.065	0.059	0.059	0.073	0.065	0.065	0.069	0.067	0.070	0.067	0.065	0.059	0.054	0.059	0.052	0.056	0.060	0.065	0.065	0.060

高さ	25/1/9	2/12	3/13	5/8	7/10	11/13	26/1/8	3/12	5/14	7/10	9/10	11/12	27/1/14	3/11	5/13	7/08	11/11	28/1/13	3/09	6/08	9/14	12/14	29/3/8
5cm	0.064	0.060	0.070	0.070	0.061	0.066	0.074	0.059	0.075	0.051	0.050	0.054	0.057	0.068	0.063	0.055	0.047	0.049	0.048	0.050	0.043	0.049	0.043
1m	0.060	0.048	0.060	0.051	0.055	0.055	0.058	0.054	0.054	0.051	0.050	0.052	0.056	0.053	0.043	0.050	0.048	0.057	0.046	0.043	0.038	0.050	0.049

高さ	29/6/14	9/13	12/13	30/3/14
5cm	0.042	0.050	0.049	0.051
1m	0.047	0.053	0.050	0.042



山王児童公園(協和二丁目)			
単位: $\mu\text{Sv/h}$			
測定高さ	測定日	放射線量	減少比率
	23/7/27	30/3/14	
5cm	0.076	0.051	32.89%
1m	0.065	0.042	35.38%

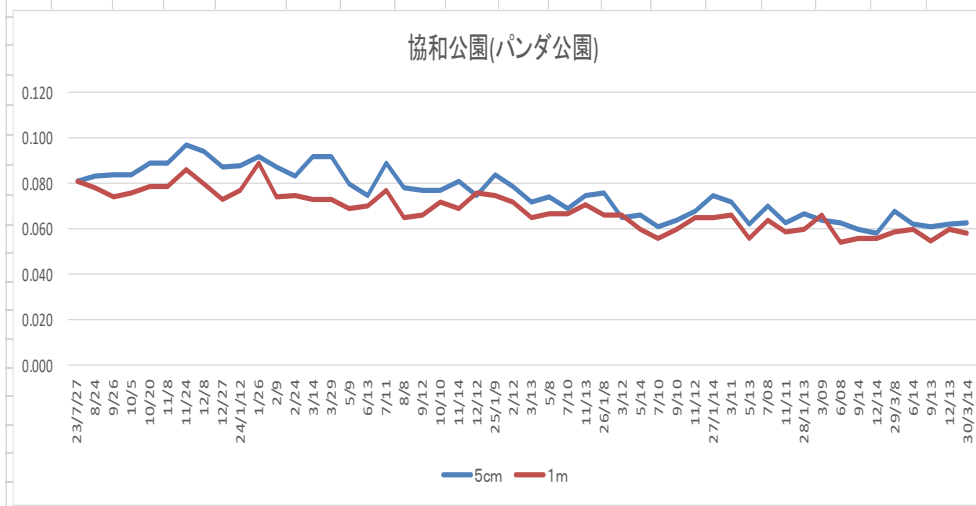
12 協和公園(通称:パンダ公園)																							
付表12																							
単位: $\mu\text{Sv/h}$																							
高さ	23/7/27	8/24	9/26	10/5	10/20	11/8	11/24	12/8	12/27	4/1/14	1/26	2/9	2/24	3/14	3/29	5/9	6/13	7/11	8/8	9/12	10/10	11/14	12/12
5cm	0.081	0.083	0.084	0.084	0.089	0.089	0.097	0.094	0.087	0.088	0.092	0.087	0.083	0.092	0.092	0.080	0.075	0.089	0.078	0.077	0.077	0.081	0.075
1m	0.081	0.078	0.074	0.076	0.079	0.079	0.086	0.080	0.073	0.077	0.089	0.074	0.075	0.073	0.073	0.069	0.070	0.077	0.065	0.066	0.072	0.069	0.076

高さ	25/1/9	2/12	3/13	5/8	7/10	11/13	26/1/8	3/12	5/14	7/10	9/10	11/12	27/1/14	3/11	5/13	7/08	11/11	28/1/13	3/09	6/08	9/14	12/14	29/3/8
5cm	0.084	0.079	0.072	0.074	0.069	0.075	0.076	0.065	0.066	0.061	0.064	0.068	0.075	0.072	0.062	0.070	0.063	0.067	0.064	0.063	0.060	0.058	0.068
1m	0.075	0.072	0.065	0.067	0.067	0.071	0.066	0.066	0.060	0.056	0.060	0.065	0.065	0.066	0.056	0.064	0.059	0.060	0.066	0.054	0.056	0.056	0.059

高さ	29/6/14	9/13	12/13	30/3/14
5cm	0.062	0.061	0.062	0.063
1m	0.060	0.055	0.060	0.058



協和公園(通称:パンダ公園)			
単位: $\mu\text{Sv/h}$			
測定高さ	測定日	放射線量	減少比率
	23/7/27	30/3/14	
5cm	0.081	0.063	22.22%
1m	0.081	0.058	28.40%

13 東大和市駅前ロータリー

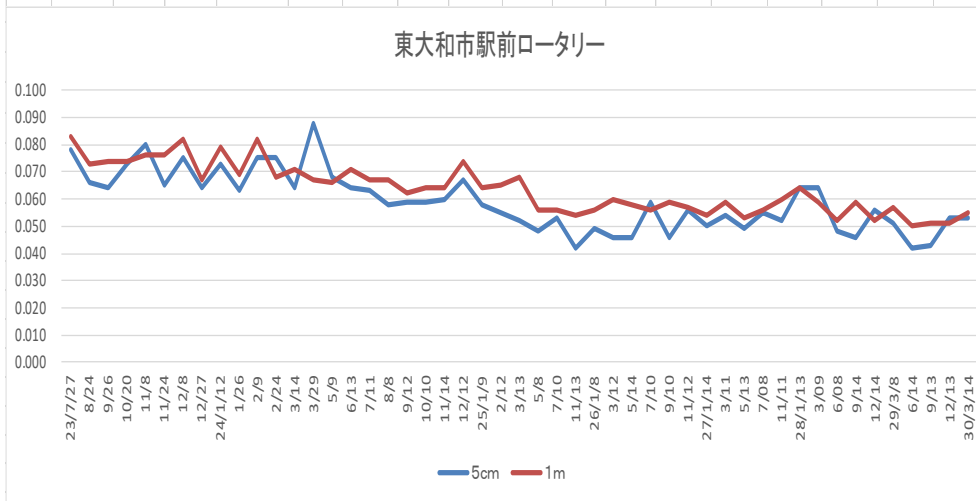
付表13

単位:  $\mu\text{Sv/h}$

高さ	23/7/27	8/24	9/26	10/20	11/8	11/24	12/8	12/27	4/1/12	1/26	2/9	2/24	3/14	3/29	5/9	6/13	7/11	8/8	9/12	10/10	11/14	12/12	25/1/9
5cm	0.078	0.066	0.064	0.073	0.080	0.065	0.075	0.064	0.073	0.063	0.075	0.075	0.064	0.088	0.068	0.064	0.063	0.058	0.059	0.059	0.060	0.067	0.058
1m	0.083	0.073	0.074	0.074	0.076	0.076	0.082	0.067	0.079	0.069	0.082	0.068	0.071	0.067	0.066	0.071	0.067	0.067	0.062	0.064	0.064	0.074	0.064

高さ	25/1/9	2/12	3/13	5/8	7/10	11/13	26/1/8	3/12	5/14	7/10	9/10	11/12	27/1/14	3/11	5/13	7/08	11/11	28/1/13	3/09	6/08	9/14	12/14	29/3/8
5cm	0.058	0.055	0.052	0.048	0.053	0.042	0.049	0.046	0.046	0.059	0.046	0.056	0.050	0.054	0.049	0.055	0.052	0.064	0.064	0.048	0.046	0.056	0.051
1m	0.064	0.065	0.068	0.056	0.056	0.054	0.056	0.060	0.058	0.056	0.059	0.057	0.054	0.059	0.053	0.056	0.060	0.064	0.059	0.052	0.059	0.052	0.057

高さ	29/6/14	9/13	12/13	30/3/14
5cm	0.042	0.043	0.053	0.053
1m	0.050	0.051	0.051	0.055



東大和市駅前ロータリー  
単位:  $\mu\text{Sv/h}$

測定高さ	測定日		放射線量 減少比率
	23/7/27	30/3/14	
5cm	0.078	0.053	32.05%
1m	0.083	0.055	33.73%

14 華屋北側

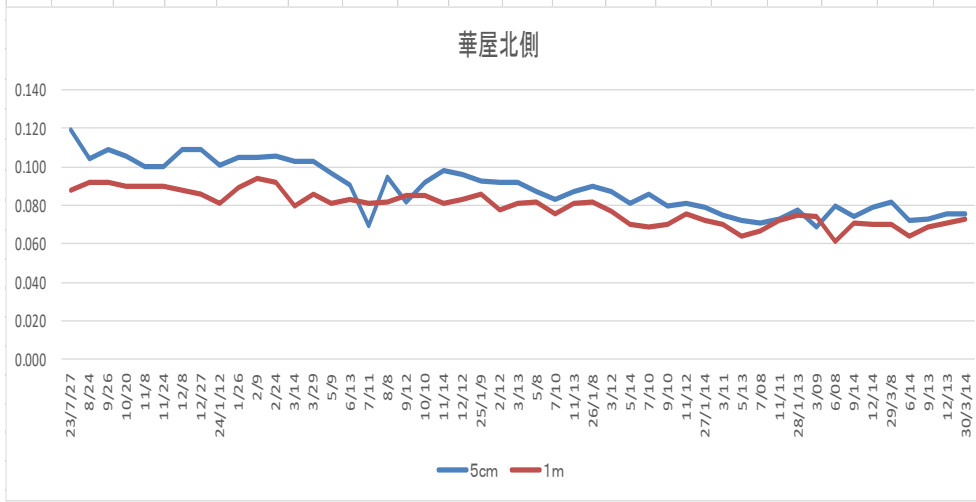
付表14

単位:  $\mu\text{Sv/h}$

高さ	23/7/27	8/24	9/26	10/20	11/8	11/24	12/8	12/27	4/1/12	1/26	2/9	2/24	3/14	3/29	5/9	6/13	7/11	8/8	9/12	10/10	11/14	12/12	25/1/9
5cm	0.119	0.104	0.109	0.106	0.100	0.100	0.109	0.109	0.101	0.105	0.105	0.106	0.103	0.103	0.097	0.091	0.069	0.095	0.082	0.092	0.098	0.096	0.093
1m	0.088	0.092	0.092	0.090	0.090	0.090	0.088	0.086	0.081	0.089	0.094	0.092	0.080	0.086	0.081	0.083	0.081	0.082	0.085	0.085	0.081	0.083	0.086

高さ	25/1/9	2/12	3/13	5/8	7/10	11/13	26/1/8	3/12	5/14	7/10	9/10	11/12	27/1/14	3/11	5/13	7/08	11/11	28/1/13	3/09	6/08	9/14	12/14	29/3/8
5cm	0.093	0.092	0.092	0.087	0.083	0.087	0.090	0.087	0.081	0.086	0.080	0.081	0.079	0.075	0.072	0.071	0.073	0.078	0.069	0.080	0.074	0.079	0.082
1m	0.086	0.078	0.081	0.082	0.076	0.081	0.082	0.077	0.070	0.069	0.070	0.076	0.072	0.070	0.064	0.067	0.072	0.075	0.074	0.061	0.071	0.070	0.070

高さ	29/6/14	9/13	12/13	30/3/14
5cm	0.072	0.073	0.076	0.076
1m	0.064	0.069	0.071	0.073



華屋北側

測定高さ	測定日		放射線量 減少比率
	23/7/27	30/3/14	
5cm	0.119	0.076	36.13%
1m	0.088	0.073	17.05%

15 青梅橋公園(グランパサージュ南側砂場)

付表15

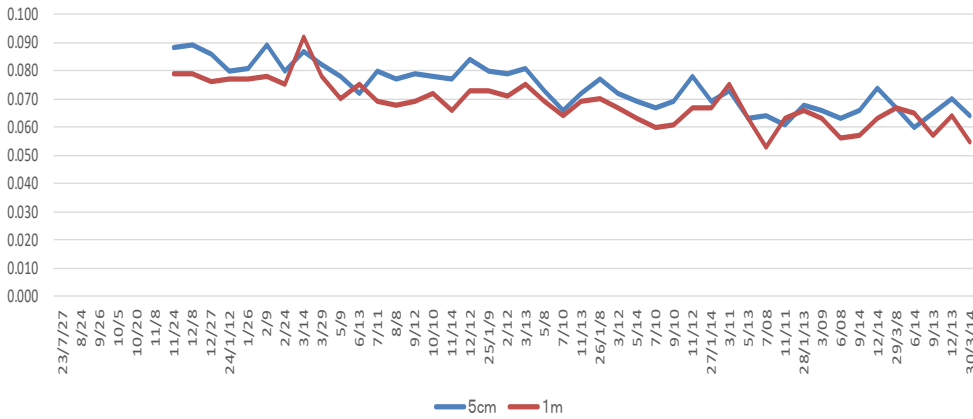
単位:  $\mu\text{Sv/h}$

高さ	23/7/27	8/24	9/26	10/5	10/20	11/8	11/24	12/8	12/27	24/1/12	1/26	2/9	2/24	3/14	3/29	5/9	6/13	7/11	8/8	9/12	10/10	11/14	12/12
5cm							0.088	0.089	0.086	0.080	0.081	0.089	0.080	0.087	0.082	0.078	0.072	0.080	0.077	0.079	0.078	0.077	0.084
1m							0.079	0.079	0.076	0.077	0.077	0.078	0.075	0.092	0.078	0.070	0.075	0.069	0.068	0.069	0.072	0.066	0.073

高さ	25/1/9	2/12	3/13	5/8	7/10	11/13	26/1/8	3/12	5/14	7/10	9/10	11/12	27/1/14	3/11	5/13	7/08	11/11	28/1/13	3/09	6/08	9/14	12/14	29/3/8
5cm	0.080	0.079	0.081	0.073	0.066	0.072	0.077	0.072	0.069	0.067	0.069	0.078	0.069	0.073	0.063	0.064	0.061	0.068	0.066	0.063	0.066	0.074	0.067
1m	0.073	0.071	0.075	0.069	0.064	0.069	0.070	0.067	0.063	0.060	0.061	0.067	0.067	0.075	0.063	0.053	0.063	0.066	0.063	0.056	0.057	0.063	0.067

高さ	29/8/14	9/13	12/13	30/3/14
5cm	0.060	0.065	0.070	0.064
1m	0.065	0.057	0.064	0.055

青梅橋公園(グランパサージュ南側砂場)



青梅橋公園(グランパサージュ南側砂場)  
単位:  $\mu\text{Sv/h}$

測定高さ	測定日		放射線量減少比率
	23/11/24	30/3/14	
5cm	0.088	0.064	27.27%
1m	0.079	0.055	30.38%

16 青梅橋東公園(西武東大和ハイツ南側砂場)

付表16

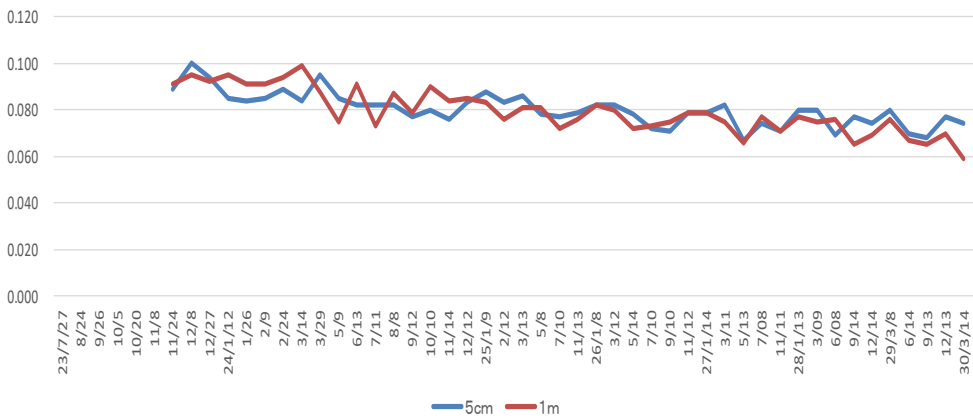
単位:  $\mu\text{Sv/h}$

高さ	23/7/27	8/24	9/26	10/5	10/20	11/8	11/24	12/8	12/27	24/1/12	1/26	2/9	2/24	3/14	3/29	5/9	6/13	7/11	8/8	9/12	10/10	11/14	12/12
5cm							0.089	0.100	0.094	0.085	0.084	0.085	0.089	0.084	0.095	0.085	0.082	0.082	0.082	0.077	0.080	0.076	0.083
1m							0.091	0.095	0.092	0.095	0.091	0.091	0.094	0.099	0.088	0.075	0.091	0.073	0.087	0.079	0.090	0.084	0.085

高さ	25/1/9	2/12	3/13	5/8	7/10	11/13	26/1/8	3/12	5/14	7/10	9/10	11/12	27/1/14	3/11	5/13	7/08	11/11	28/1/13	3/09	6/08	9/14	12/14	29/3/8
5cm	0.088	0.083	0.086	0.078	0.077	0.079	0.082	0.082	0.078	0.072	0.071	0.079	0.079	0.082	0.067	0.074	0.071	0.080	0.080	0.069	0.077	0.074	0.080
1m	0.083	0.076	0.081	0.081	0.072	0.076	0.082	0.080	0.072	0.073	0.075	0.079	0.079	0.075	0.066	0.077	0.071	0.077	0.075	0.076	0.065	0.069	0.076

高さ	29/8/14	9/13	12/13	30/3/14
5cm	0.070	0.068	0.077	0.074
1m	0.067	0.065	0.070	0.059

青梅橋東公園(西武東大和ハイツ南側砂場)

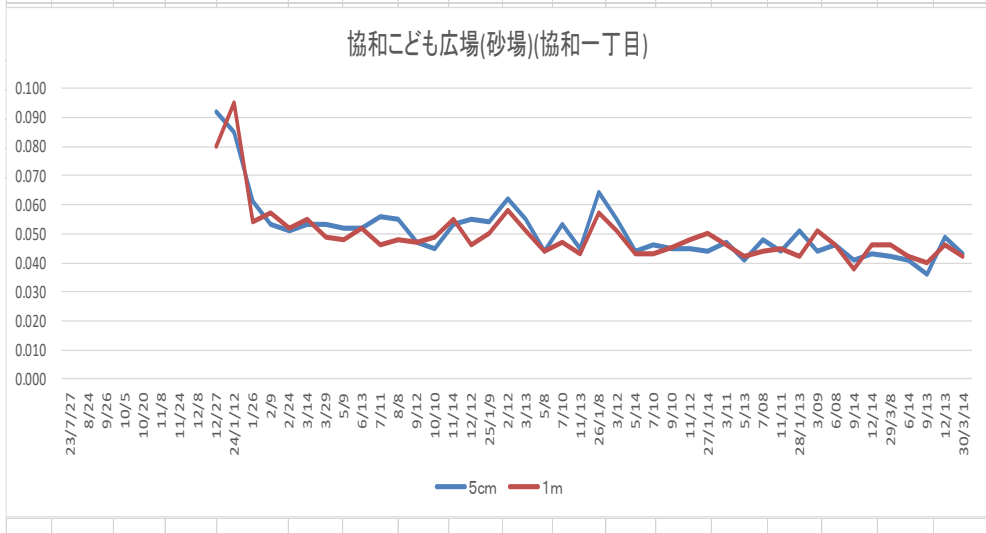


青梅橋東公園(西武東大和ハイツ南側砂場)  
単位:  $\mu\text{Sv/h}$

測定高さ	測定日		放射線量減少比率
	23/11/24	30/3/14	
5cm	0.089	0.074	16.85%
1m	0.091	0.059	35.16%



17 協和こども広場(砂場)(協和一丁目)																							
付表17																							
単位: $\mu\text{Sv/h}$																							
高さ	23/7/27	8/24	9/26	10/5	10/20	11/8	11/24	12/8	12/27	24/1/12	1/26	2/9	2/24	3/14	3/29	5/9	6/13	7/11	8/8	9/12	10/10	11/14	12/12
5cm									0.092	0.085	0.061	0.053	0.051	0.053	0.053	0.052	0.052	0.056	0.055	0.047	0.045	0.053	0.055
1m									0.080	0.095	0.054	0.057	0.052	0.055	0.049	0.048	0.052	0.046	0.048	0.047	0.049	0.055	0.046
高さ	25/1/9	2/12	3/13	5/8	7/10	11/13	26/1/8	3/12	5/14	7/10	9/10	11/12	27/1/14	3/11	5/13	7/08	11/11	28/1/13	3/09	6/08	9/14	12/14	29/3/8
5cm	0.054	0.062	0.055	0.044	0.053	0.045	0.064	0.055	0.044	0.046	0.045	0.045	0.044	0.047	0.041	0.048	0.044	0.051	0.044	0.046	0.041	0.043	0.042
1m	0.050	0.058	0.051	0.044	0.047	0.043	0.057	0.051	0.043	0.043	0.046	0.048	0.050	0.046	0.042	0.044	0.045	0.042	0.051	0.046	0.038	0.046	0.046
高さ	29/8/14	9/13	12/13	30/3/14																			
5cm	0.041	0.036	0.049	0.043																			
1m	0.042	0.040	0.046	0.042																			



協和こども広場(砂場)(協和一丁目)		
単位: $\mu\text{Sv/h}$		
測定高さ	測定日	放射線量
	23/12/27	0.092
	30/3/14	0.043
5cm		53.26%
1m		47.50%